

POZEMKY DOTČENÉ STAVEBNÍMI ÚPRAVAMI						
OBECE	KATASTRÁLNÍ ÚZEMÍ	PARCELNÍ ČÍSLO	VÝMĚRA	ČÍSLO LV	VLASTNÍK	DRUH POZEMKU
Hradec Králové [569810]	Hradec Králové [646873]	st.299	2009 m²	23447	Královéhradecký kraj, Pivovarské náměstí 1245/2, 50003 Hradec Králové *	ZASTAVĚNÁ PLOCHA A NÁDVOŘÍ


LEGENDA:



ŘEŠENÁ STÁVAJÍCÍ BUDOVA
adresa: Vyšší odborná škola zdravotnická a Střední zdravotnická škola, Hradec Králové
Komenského 234/6, 50003 Hradec Králové, Česko
k.n.: Hradec Králové [646873], p.č.: 691/10



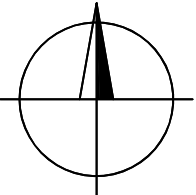
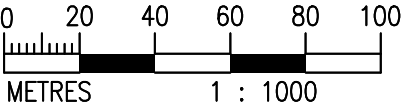
Pozemky v majetku investor



Katastrální mapa



VJEZD



Investor:	KRÁLOVÉHRADECKÝ KRAJ Pivovarské náměstí 1245, 500 03 Hradec Králové IČO:708 89 546			 DIGITRONIC CZ s. r. o. Šimkova 904, 500 03 Hradec Králové www.digitronic.cz, tzb@digitronic.cz		
Místo stavby:	Vyšší odborná škola zdravotnická a Střední zdravotnická škola, Komenského 234/6, 50003 Hradec Králové, Česko k.ú.: Hradec Králové (728519), p.č.: st. 299					
Hlavní projektant:	Ing. Radek Dědina	Zodp. projektant:	Ing. Radek Dědina	Stupeň PD:	DPS	
Vypracoval:	Tomáš Ondráček			Datum:	04/2024	
Část:	SITUAČNÍ VÝKRESY			Zakázka číslo:	4813	
				Revize:	00	
Akce:	Stavební úpravy objektu spojené s vestavbou do podkrovní VOŠZ A SZŠ Hradec Králové – zpracování PD			Paré:	Formát:	A4x3
					Měřítko:	1:1000
Obsah:	KATASTRÁLNÍ SITUAČNÍ VÝKRES					Číslo výkresu